

VESTER HASSING KIRKE


Vester Hassing sogn, Sæby provsti, Aalborg stift.

Kær herred.

Hals kommune, Nordjyllands amt.


Aftale om sikring og pleje af kirkens omgivelser.
Registrering udført i maj/juni måneder 1982.
Revideret i december måned 1982.

Amtsfredningskontoret / Kjeld Malthas tegnestue.



AFTALE mellem Vester Hassing menighedsråd, Sæby provstiudvalg, Aalborg stiftsøvrighed, fredningsnævnet for Nordjyllands amts sydlige fredningskreds, inden for dettes kompetenceområde, Hals kommune samt Nordjyllands amtsråds udvalg for teknik og miljø.

Parterne har truffet aftale om at tage størst muligt hensyn til kirkens omgivelser i forbindelse med udøvelse af administrationsbeføjelser inden for den afgrænsning og i overensstemmelse med det indhold, som fremgår af denne aftale. Den kompetente myndighed indhenter udtalelser fra de øvrige parter i aktuelle sager.



Vester Hassing kirke og by /
tegnet i maj 82/mek/ky

Illustrationskortet viser et udsnit af Vester Hassing bys østlige del og de hertil grænsende landbrugsområder.

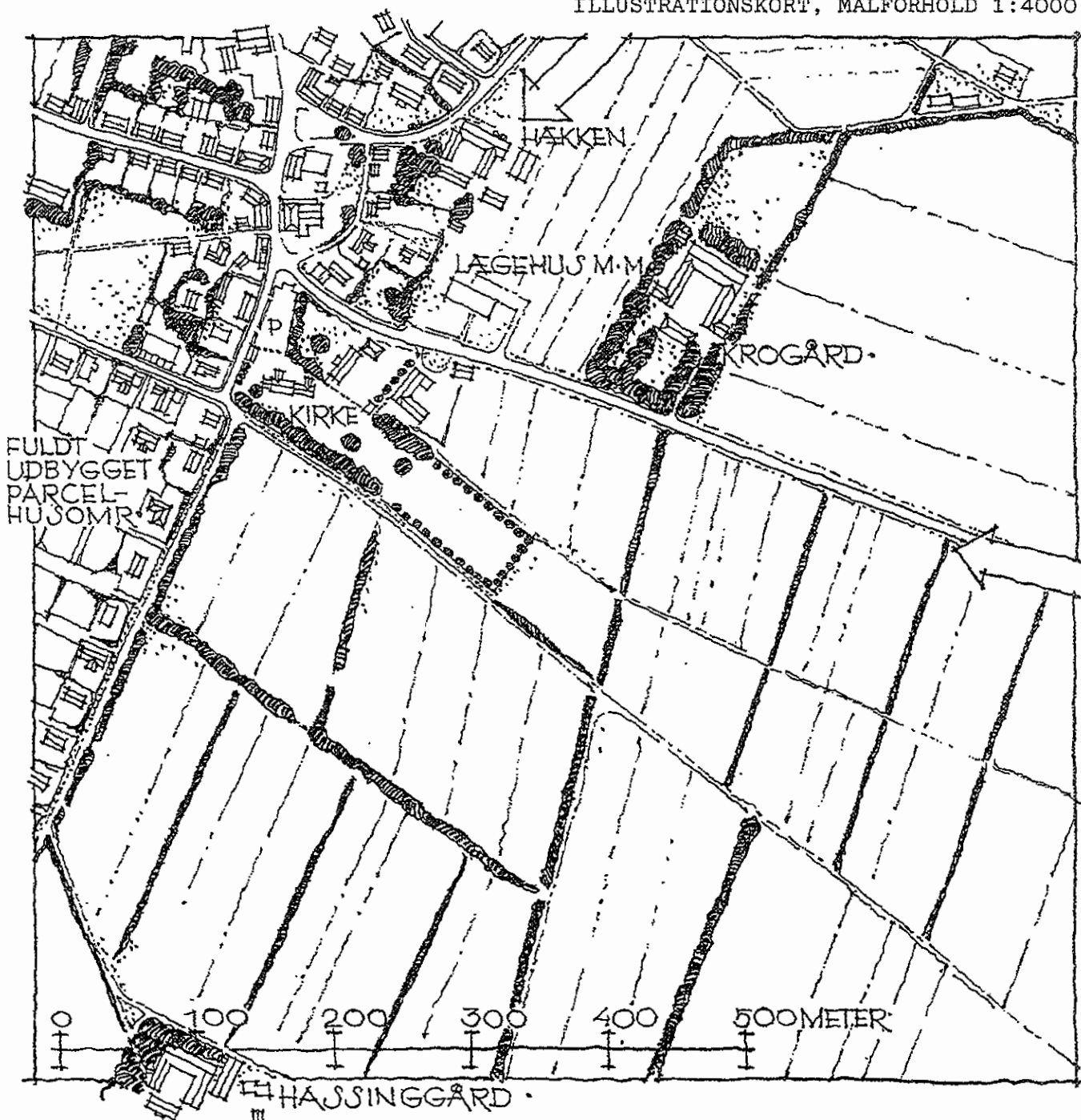
Kirkens og kirkegårdens næsten frie beliggenhed i forhold til byen indebærer et usædvanligt fint synsmæssigt samspil mellem kirkeområdet og de dyrkede arealer syd, øst og nord for kirkegården. Læhegns-plantningerne i markskel og de store træbevoksninger på kirkegården og ved Krogård skal fremhæves som vigtige elementer i det samlede billede af kirke og kirkenære omgivelser.

Bybebyggelsen vest og især nord for kirken rummer værdifulde helheder i form af gaderum og pladsdannelser. Set fra gaden nord for kirkens parkeringsplads fremtræder kirkebygningen, kapellet vest herfor og den hele vestlige del af kirkeområdet særdeles markant og afslutter på smukkeste måde gadebilledet.

Bygningerne umiddelbart nord for kirkegården harmonerer med kirken og kirkeområdet - i lighed med flertallet af de øvrige ældre kirkenære bygninger.

Det store parcelhusområde sydvest for kirken er uden større betydning for det værdifulde indblik mod kirkebygningen fra syd - fra vejen langs parcelhusområdets østlige begrænsning.

ILLUSTRATIONSKORT, MÅLFORHOLD 1:4000

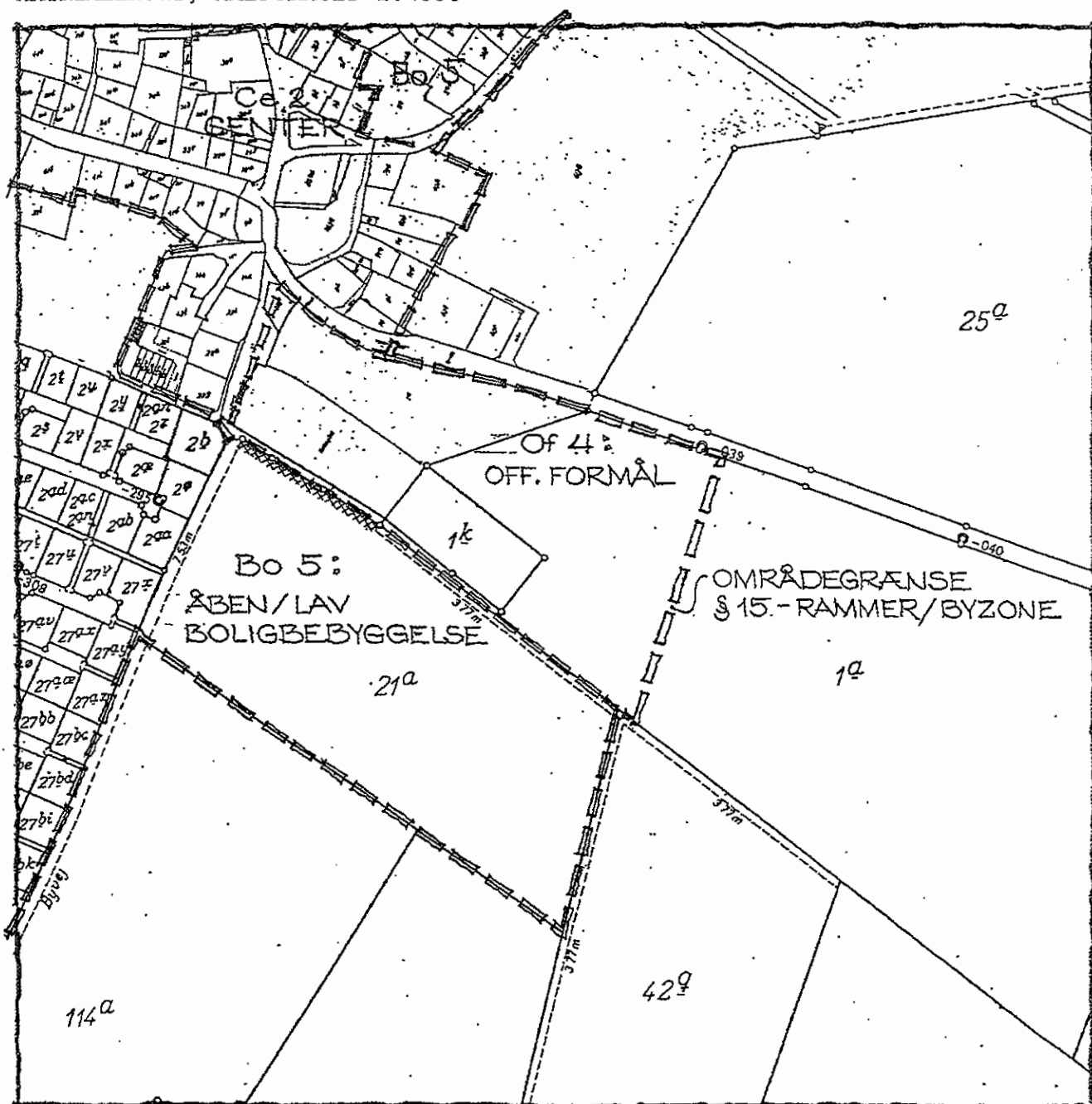


Byzonegrænser og § 15-rammer for den østlige del af Vester Hassing by gengives på matrikelkortet. For områderne Bo 5 og Bo 6 gælder, at disse skal anvendes til boligformål m.m. For område Of 4, som bl.a. omfatter kirkeområdet, gælder, at området skal anvendes til kirke, kirkegård og præstegård samt, at der kun må opføres enkelte mindre bygninger. Område Ce 2 er byens centerområde med butikker etc.

Fredning af arealer nær kirkegården er begrænset til en 5 meter bred bræmme syd for markvejen langs kirkegårdens søndre dige. Fredningen udelukker bebyggelse på arealet.

Tinglyst på matrikel nr.	Tinglysningsdato	Bestemmelser
21 a	01.12.1950	Forbud mod bebyggelse.

MATRIKELKORT, MÅLFORHOLD 1:4000



Omkring Vester Hassing kirke og kirkegård udpeges det på konklusionskortet viste interesseområde, som omfatter både dele af byen og dele af det dyrkede land.

Syd og øst for kirkeområdet forudsættes area-lerne i interesseområdet fortsat at henligge som dyrkede arealer. Aftalens områdeafgræn-sning tages op til overvejelse i forbindelse med eventuel udarbejdelse af lokalplaner for områderne nord og syd for kirken.

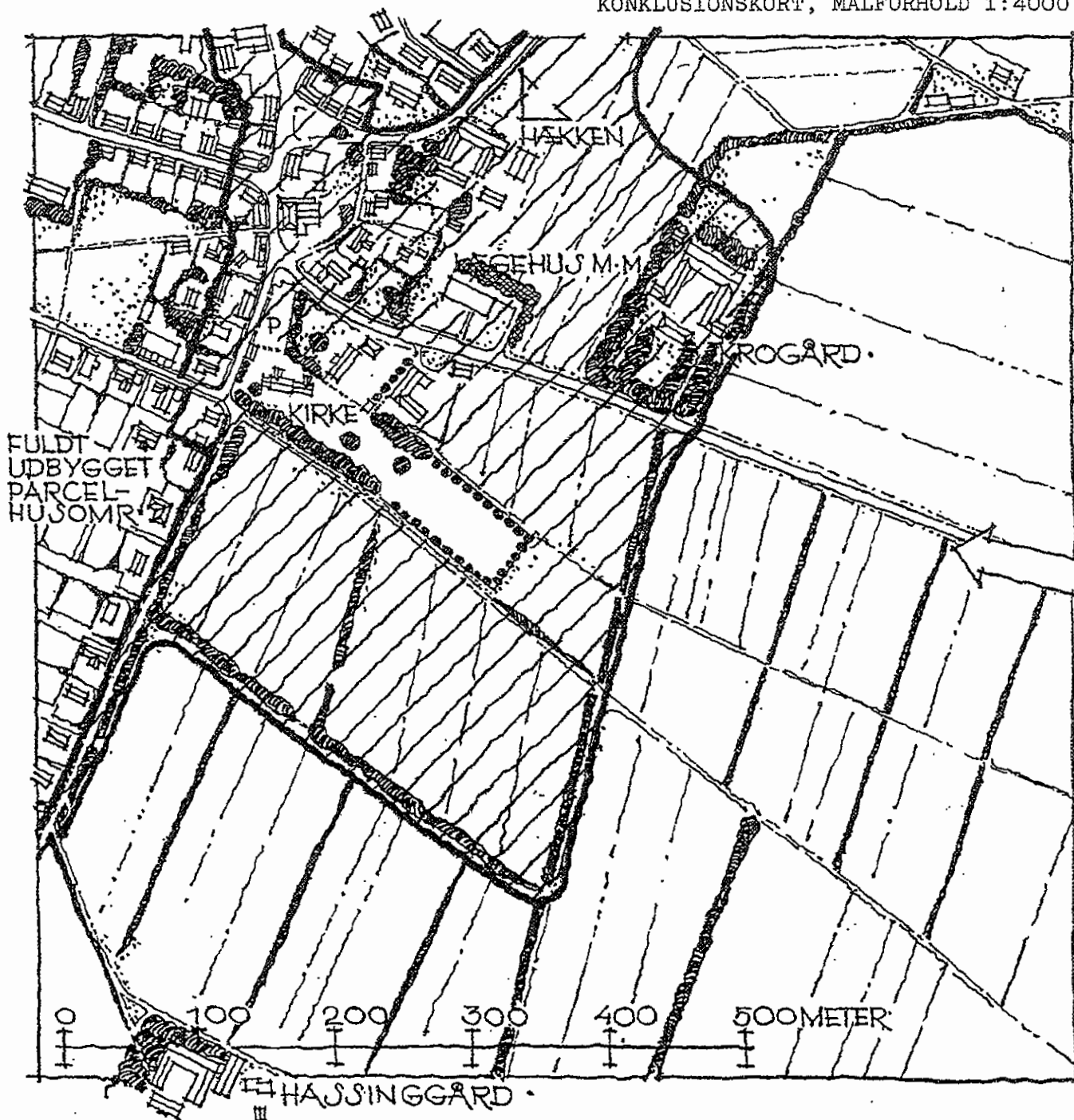
Det smukke gadeforløb nord for kirken er omfattet af interesseområdet, idet de bymil-jø-mæssige kvaliteter her og i bybebyggelsen inden for interesseområdet iøvrigt bør søges bevaret, eventuelt forbedret.

Mod nord og syd omfatter interesseområdet adgangsvejene til Vester Hassing by, idet indblikkene mod kirken således søges sikret.

Den foretagne beplantning langs nordfacaden af den nyopførte bygning - lægehus m.m. - kan eventuelt suppleres.

Nye avlsbygninger i forbindelse med land-brugsejendommene inden for interesseområdet bør i placering, størrelse og udformning overvejes nøje således, at det eksisterende, værdifulde helhedsbillede af by, kirke og landskab ikke ødelægges. Inden for interesse-området bør tårnsiloer undgås.

KONKLUSIONS KORT, MÅLFORHOLD 1:4000



Vester Hassing sogn ligger i sydøst-Vendsyssel og grænser mod syd til Limfjorden.


Terrænet i den fjordnære del af sognet består af hævet havbund fra stenalderhavet og senere marine dannelser. Dette lave fladland begrænses mod nord af det højtliggende morænelandskabs gamle stejlkliner, dannet af stenalderhavet.

Oppe i morænelandskabet ligger Vester Hassing by. Den store kirkebygning med det vældige tårn og kirkegården er beliggende i byens østlige udkant. Kirken ligger højt i forhold til de kirkenære bebyggelser.

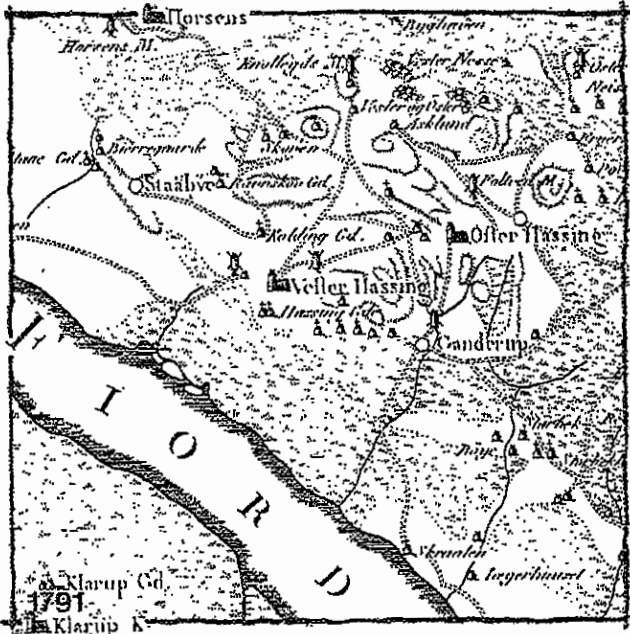
Stor som kirken er, og tilmed højtliggende, ses dens tårn over store afstande fra sydvest, syd og sydøst. Det skal bemærkes, at kirkens tårn kan ses fra mange lokaliteter i det himmerlandske kystlandskab langs Limfjorden.

I forhold til landskaberne vest, nord og øst for Vester Hassing by er kirkens fremtræden som betydende bygningselement i landskabsbilledet mere begrænset. Det kuperede bakkeland her "indlands" spærrer flere steder for indblik mod kirkens tårn.

OVERSIGTSKORT, MÅLFORHOLD 1:25000



Til tjenstlig brug ved
Nordjyllands Amtskommune, Amtsfredningskontoret
Særtryk med Geodætisk Instituts tilladelse (A400/76)



Landsbyen Vester Hassing har før udskiftningen fremtrådt som en langstrakt gårdskaade - som en rækkeby eller en randby, beliggende i istidslandskabet nær skrænten mod det lavere landskab i syd.

Hassing, der i middelalderen også kaldtes Hassilund, antages ligesom nabosognet Horsens at have haft Hors - det gamle ord for hest - til forled. Lund og eng hørte i Middelalderen sammen med hesteopdræt. Horslund, Horseng, Hassilund og deraf endelig navnet Hassing kan have sin naturlige forklaring. Af et Tingsvidne fra 1355 fremgår således, at

store strækninger dengang lå hen som tumleplads for halvvilde hesteflokke.

I sognet var der endnu i 1600-tallets begyndelse ganske mange skove med bøge- og egetræer - Striben skov, Dødskov og mange andre skove omtales tidligt. Vester Hassing præstegård ejede skov ved gården Havrekrog og syd for landsbyen nævnes skoven Hassinglund.

Landsbyen Vester Hassing var fra gammel tid delt i tre "bydele" - Nørbole, den nordvestlige del, Sønderbole, den sydlige del og Overbole, den højtbeliggende, midterste og østlige del.

Blandt landsbyens øvrige gårde lå to hovedgårde, Dalsgård og Hassing Hovgård. Hovgård, som i 1600-tallet deltes i to dele, brændte i 1676, hvorefter den ene del af gården, Havrekrogen udflyttedes. Hassinggård, som lå lidt syd for Vester Hassing deltes ligeledes i 1600-tallet i to halvgårde, i Øster- og Vester-Hassinggård. Vester-Hassinggård er nedlagt.

I landsbyen var der fra 1640-erne degneskole "for denne By og Stae samt Ensædegaardene". Skolen placeredes tæt ved kirken på en ganske lille parcel. I 1690 beskrives skolehuset som værende på 8 fag. I 1757 var der 89 børn, som søgte skolen. Degneboligen lå "næsten 2 Agre vest for Vesterhassing Kirke". Drift til kær, heste o.s.v. havde degnen fælles med landsbyens gårde i byens fælled.

Ved Hellighøje, et godt stykke nord for Vester Hassing, findes i en bakkeskrænt et vandhul, som er rest af en tidligere meget besøgt helligkilde.

